


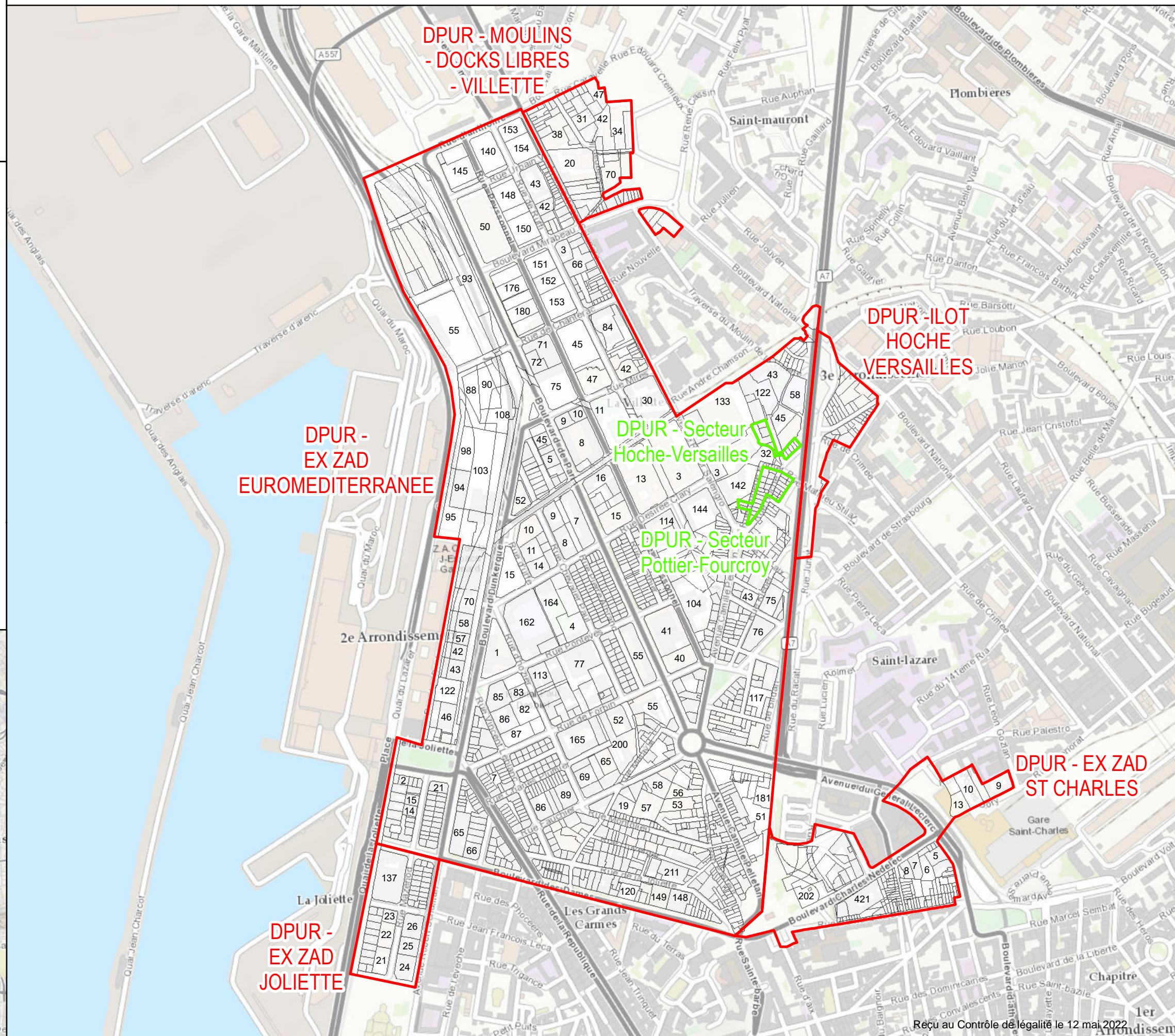




0 335 670 m

-  Périmètre de délégation particulière
-  Périmètre du Droit de Préemption Urbain Renforcé
-  Parcelles

**Plan 05 : DPUR - EX ZAD EUROMEDITERRANEE - EX ZAD JOLIETTE - EX ZAD ST CHARLES**



Sources: Esri, HERE, Garmin, Intermap, increment P Corp., GEBCO, USGS, FAO, NPS, NRCAN, GeoBase, IGN, Kadaster NL, Ordnance Survey, Esri Japan, METI, Esri China (Hong Kong), (c) OpenStreetMap contributors, and the GIS User Community